

Satzung

Erlass einer Satzung über die Abgrenzung des im Zusammenhang bebauten Ortsteiles Schnorrenberg vom 04.06.1999

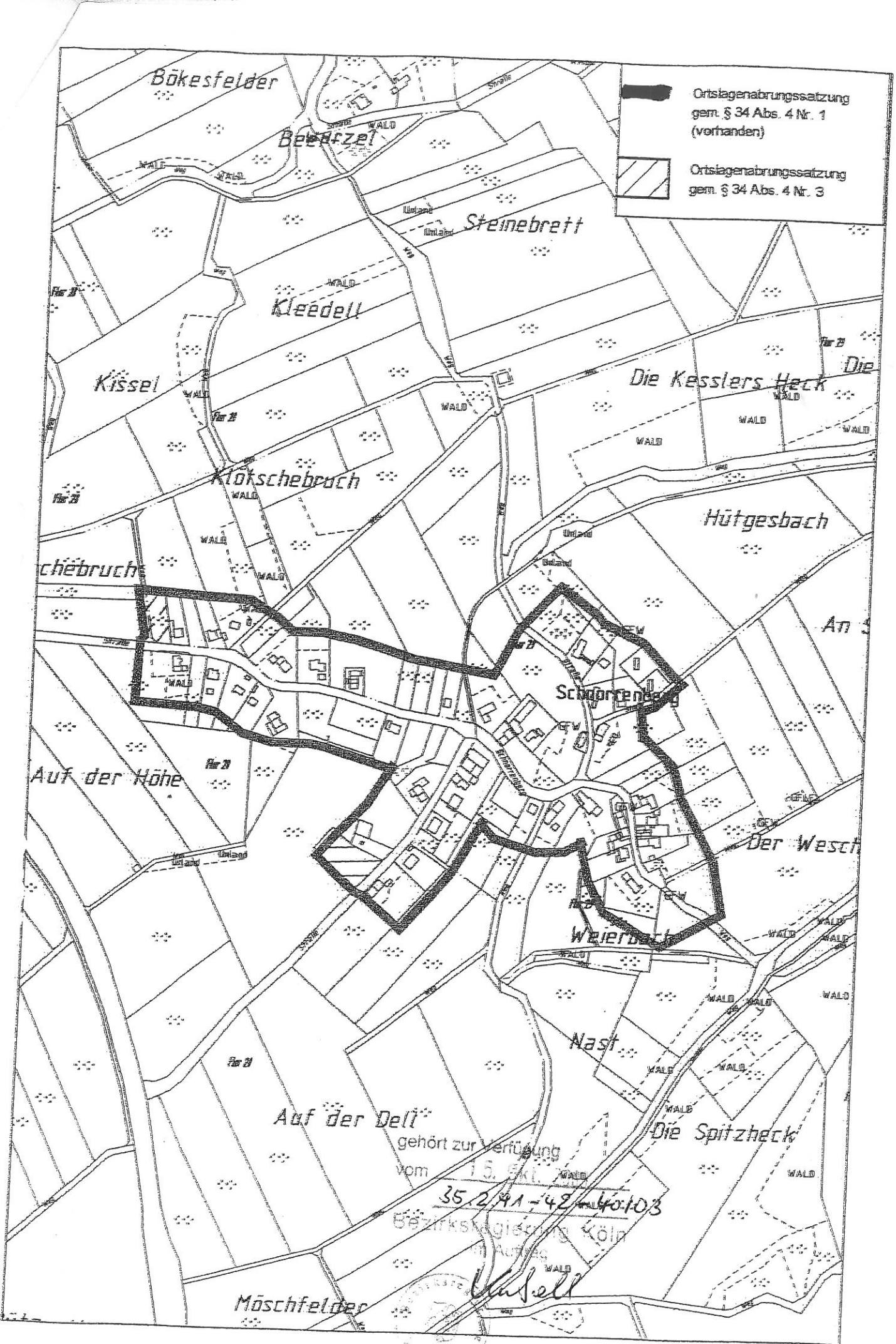
Aufgrund des § 34 Abs. 4 Nr. 1 des Baugesetzbuches (BauGB) in der Fassung des Gesetzes zur Änderung des Baugesetzbuches und zur Neuregelung des Rechts der Raumordnung (Bau- und Raumordnungsgesetz 1998 – BauROG) vom 18. August 1997 (BGBl. I S. 2081) in Verbindung mit § 7 der Gemeindeordnung für das Land Nordrhein-Westfalen (GO NW) in der Fassung der Bekanntmachung vom 14.07.1994 (GV NW S. 666) in der jeweils geltenden Fassung (SGV NW 2023) hat der Rat der Gemeinde Hellenthal in der Sitzung vom 11.05.1999 folgende Satzung beschlossen:


§ 1


Die Grenzen des im Zusammenhang bebauten Ortsteiles Schnorrenberg sind in der als Anlage beigefügten Karte dargestellt. Die Karte, Maßstab 1:5000, ist Bestandteil dieser Satzung.

§ 2

Die Satzung tritt am Tage nach Ihrer Bekanntmachung in Kraft.



 Ortslagenabrungssatzung
gem. § 34 Abs. 4 Nr. 1
(vorhanden)

 Ortslagenabrungssatzung
gem. § 34 Abs. 4 Nr. 3

gehört zur Verfügung
vom 15. Okt. 1935
35.291-42-40103

Bezirksregierung Köln
Auftrag
Mörsell