

Hügel, Täler, Wälder — soweit das Auge reicht. Nur einen Katzensprung von Ihrem Sofa entfernt. Ihren Bildschirmen. Ihrem Alltag. Sie sind nah dran, um bald in der Nordeifel weit weg zu sein.

Naturzeit
Hier lässt Sie das Schauspiel der Natur mit einem ständig wechselnden Farbspektakel, interessanten Geräuschen und spannenden Geräuschen in eine andere Welt eintauchen. Vielleicht haben Sie in der Nordeifel schon einmal ein Meer an gelben Blüten beobachtet, das Eifelgold im frühen Sommer bestaunt oder den Geruch von Waldknoblauch in der Nase gehabt? Die Wälder sind die Heimat unzähliger Lebewesen und wer Glück hat, begegnet auf seinem Streifzug dem Rothirsch, der Wildkatze oder der Mauereidechse. Mit dem Blick nach oben gerichtet, lassen sich beeindruckende Flugeinlagen von Uhu, Rotmilan und Schwarzstorch verfolgen. Fühlen Sie sich herzlich eingeladen, das Naturschauspiel bei Ihren Wanderungen und Radtouren in der Nordeifel zu beobachten.

Wanderzeit
Wer gerne die Wanderschuhe schnürt, dem stehen vielfältige Möglichkeiten offen. Denn die Nordeifel ist ein wunderbares, wanderbares Land – und das im Frühling, Sommer, Herbst und Winter. Mit den EifelSchleifen & EifelSpuren bieten sich gute Möglichkeiten, um die Nordeifel wandernd zu entdecken. Spannend ist auch, dass der Nationalpark Eifel zu einer Visite in den „Urwald von morgen“ einlädt. Wer längere Strecken bevorzugt, dem ist der Eifelsteig mit seinen Partnerwegen und der Römerkanal-Wanderweg empfohlen.

Radzeit
Wer lieber einfach losradeln und durchatmen möchten, dem verraten wir, dass die Nordeifel alles bietet, was das Radlerherz begehrt. Die Radwege führen Sie entlang von Flüssen wie Erft und Urf, zu Seen wie in Kronenburg oder Zülpich oder zu Wasserburgen wie in Satzvey und Flammersheim. Gipfelstürmer können am Weißen Stein, den höchsten Punkt der Nordeifel erklimmen. Ab Frühjahr 2024 dürfen Sie sich auf die EifelRadSchleifen freuen.

Kulturzeit
Dass die Nordeifel weit mehr zu bieten hat als Naturgenuss, wird Ihnen bei Ihren Touren zu Fuß oder mit dem Fahrrad auffallen. Besondere große und kleine kulturelle Schätze wie heimelige kleine Eifeldörfer, bedeutende Sehenswürdigkeiten oder spannende Orte lassen sich wunderbar mit Wanderungen oder Radtouren verbinden.

Unterm Sternenzelt
Besonders reizvoll ist die Nacht in der Nordeifel, denn der klare Nachthimmel offenbart sich in zahlreichen Nächten und gibt einen Blick auf Mond, Sterne und Milchstraße frei. Versierte SternGuides berichten bei Führungen, was am Himmel zu sehen ist. An verschiedenen SternBlicken kann man individuell ungestört den faszinierenden Nachthimmel beobachten. Verschiedene Tages- und Mehrtagesarrangements ermöglichen einen komfortablen Aufenthalt mit einem natürlichen Nachterlebnis.

Rundum-sorglos-Pakete für Ihre wohlverdiente Auszeit
Während Ihrer Zeit in der Natur und an der frischen Luft können Sie sich rein aufs Wandern, Radfahren und die Erkundung der Nordeifel konzentrieren. Qualitätswege, ausgezeichnete Gastgeber:innen und aufmerksamer Service sorgen für unvergessliche Tage. Gleichzeitig sind Sie nachhaltig unterwegs.

- » Wandern und Radfahren ist besonders klimafreundlich
- » Mit der GästeCard können Sie kostenfrei den ÖPNV in den Verkehrsverbänden Rhein-Sieg (VRS) und Aachen (AVV) nutzen
- » Eine umweltfreundliche Anreise ist mit der Deutschen Bahn und den touristischen Buslinien möglich
- » Die Rad- und Wanderbahnhöfe sind gute Ausgangspunkte für Ihre Touren
- » Ein Großteil der Busse in der Nordeifel wird von Bio-Erdgas angetrieben
- » Drei von fünf Schiffen der Rursee-Flotte werden von Elektromotoren angetrieben
- » Zum Einkehren und Übernachten bieten sich engagierte Gastgeber:innen und nachhaltige Partnerbetriebe an
- » „Fair op jöck“ heißt es auf unseren Rad- und Wanderwegen
- » Der „Grüne Euro“ ist in allen Mehrtagesarrangements enthalten und fließt direkt in Umweltschutzprojekte in der Nordeifel.
- » Auf Wunsch werden Sie von fachkundigen Guides begleitet
- » Unser Infomaterial gibt Tipps für Ihre Zeit in der Nordeifel und zum Wiederkommen
- » Wenn Sie möchten, senden wir Ihnen sämtliche Reiseunterlagen per E-Mail zu. Hinweis: In diesem Fall erhalten Sie kein begleitendes Kartenmaterial.




Ihr umweltfreundlicher Weg in die Nordeifel
Wir empfehlen, bevorzugt mit öffentlichen Verkehrsmitteln zu reisen. Hervorragende Ausgangs- und Endpunkte für Wanderungen und Radtouren sind die Rad- und Wanderbahnhöfe Nordeifel.
» www.radundwanderbahnhoeefifel.de


GästeCard Erlebnisregion Nationalpark Eifel
Bei der Buchung eines unserer Mehrtagesarrangements erhalten Sie automatisch die GästeCard. Damit haben Sie schon ab dem ersten Tag Ihrer Reise freie Fahrt im gesamten Gebiet des Verkehrsverbundes Rhein-Sieg (VRS) und des Aachener Verkehrsverbundes (AVV). Zudem erhalten Sie mit der GästeCard ermäßigten Eintritt in zahlreichen Ausflugszielen.
» www.erlebnis-region.de

Touristische Buslinien
In der Nordeifel sind verschiedene touristische Buslinien wie der Eifelsteig-Wanderbus, der NationalparkShuttle und die Linie 231 (Wilder Kermeter) unterwegs.

Wir sind mit mehr als 2000 Euskirchen Kreisparkasse
Lernen Sie die Vielfalt der Region kennen!
Weil uns die Region am Herzen liegt.



Aktiv sein ist einfach.



Dommet mer noch lang jet dovun hann ...

... möchten wir die natürlichen und kulturellen Schätze dauerhaft bewahren. Dafür denkt die Region heute schon an morgen und übermorgen und setzt sich für Biodiversität, Klimaschutz und lebendig gehaltene Traditionen ein. Dieses Engagement führt dazu, dass sich die Nordeifel als nachhaltiges Reiseziel bezeichnen darf.

Grüner Euro
Mit dem „Grünen Euro“ können Sie einen Beitrag leisten, um Umweltschutzprojekte in der Nordeifel zu unterstützen. In allen Mehrtagesarrangements der Nordeifel Tourismus GmbH ist der „Grüne Euro“ enthalten. Zusätzlich kann unabhängig davon individuell der „Grüne Euro“ geleistet werden.

Fair op jöck
Damit die wunderbare Natur sich ungestört entwickeln kann, ist es wichtig, auf sie zu achten und rücksichtsvoll zu sein. Deshalb gilt auf unseren Rad- und Wanderwegen das Motto „Fair op jöck“. Dahinter stecken einfache Spielregeln, wie man sich respektvoll in der Natur verhalten sollte.



Beratungs- & Buchungsstelle Nordeifel Tourismus GmbH
Bahnhofstraße 13
53925 Kall
Telefon 02441. 99457-0
Telefax 02441. 99457-29
info@nordeifel-tourismus.de
» www.nordeifel-tourismus.de
Besuchen Sie uns auch auf Facebook, Instagram, YouTube und Spotify

Bildnachweise
Eifel Tourismus GmbH – Dominik Ketz,
Eifel Tourismus GmbH – Dennis Stratmann, Bernd Pröschold, Nordeifel Tourismus GmbH, Fotoagentur Wolf – freiheitswerke, Paul Meixner


AGBs unter
» www.nordeifel-tourismus.de
Gültigkeit 01.01. – 31.12.2024

Druckerzeugnis
klimaneutral
durch CO₂-Ausgleich
Klimaneutral gedruckt



Nah dran. Weit weg!
Die Nordeifel

Aktivzeit 2024 Arrangements



Bei diesen Mehrtagesarrangements können Sie in der Zeit vom 29.3. – 1.11.2024 an Wochenenden und Feiertagen den Eifelsteig-Wanderbus nutzen. >> www.eifelsteig-wanderbus.de

EifelSchleifen & EifelSpuren
echt, gut, wandern! lässt es sich auf den EifelSchleifen & EifelSpuren. Bei diesen thematischen Rundwanderwegen mit einer Länge zwischen 3 und 42 km tauchen Sie tief in die Nordeifel ein. Die abwechslungsreiche Flora und Fauna sind ein ständiger Begleiter auf den Wegen. Für weitere Abwechslung sorgen verschiedene Attraktionen am Wegesrand. An besonderen Aussichten können Sie Ihre Eindrücke mit einem Schnappschuss an einem Landschaftsrahmen festhalten. Auf den Waldsofas und den Rastplätzen lässt es sich zwischendurch gut entspannen.

Wanderpicknick
 Genuss pur heißt es bei einer Wanderung auf einer der EifelSchleifen oder EifelSpuren in Verbindung mit einem Picknick mitten im Wald. Die verdiente Stärkung mit regionalen Spezialitäten haben Sie im Rucksack dabei. Das Picknick erhalten Sie an Ihrem Wandertag bei unserem nachhaltigen Partnerbetrieb und ausgezeichneten Nationalpark-Gastgeber „Krewelshof“ in Mechernich-Obergartzem. Der Picknickkorb beinhaltet ofenfrische Brötchen sowie herzhaften Aufschnitt und süßen Aufstrich aus eigener Herstellung, Getränke, saisonales Obst, Wandergebäck und weitere Utensilien für einen gelungenen Wandertag.

EifelSchleifen & EifelSpuren auf kulinarische Art
 Bei ausgewählten Tagesarrangements können Sie Ihre Wanderung auf einer EifelSchleife oder EifelSpur mit kulinarischen Genüssen verbinden. Den ganzen Tag über führt Sie Ihre Tour immer wieder zu ausgezeichneten Gastgebern, die Sie mit ihren Spezialitäten aus der Küche verwöhnen.

Leistungen
 Speisen in den teilnehmenden Gastronomiebetrieben, inkludierte Getränke (zusätzliche Getränke und Speisen sind nicht inbegriffen), jeweilige Wanderkarte des Eifelvereins, Pocketguide und Übersichtskarten EifelSchleifen & EifelSpuren.

Optional
 Wanderung, Wandertourenbuch EifelSpuren, zusätzliche Übernachtung inkl. GästeCard und Grüner Euro.

Der Ahr kulinarisch auf der Spur EifelSpur „Wo die Ahr entspringt“
 (Blankenheim, 16 km)
Wanderbar: donnerstags bis sonntags

Im 7. Himmel EifelSchleifen »Kronenburger Himmelsglück« und »Dem Himmel ganz nah«
 (Kronenburg, 11 km)
Wanderbar: mittwochs bis sonntags

Auf kulinarischen Spuren zum Ursprung EifelSpur »Dahlemer Quellenpfad«
 (Dahlem, Kronenburg, 21 km)
Wanderbar: mittwochs bis sonntags

Klostermauer und Heidekraut EifelSpur „Heideheimat“
 (Steinfeld, 10 km)
Wanderbar: täglich außer mittwochs

Schatzsuche mit Belohnung EifelSpur »Silberschatz«
 (Marmagen, Nettersheim, 13,7 km)
Wanderbar: täglich

EifelSpuren à la carte
 Stellen Sie Ihr individuelles Wandermenü zusammen, indem Sie nach Lust und Laune die gewünschten EifelSpuren auswählen. Jetzt müssen Sie nur noch Ihre Wanderschuhe einpacken und los geht es auf die besonderen Themenwege in der Nordeifel.

Leistungen
 Zwei Übernachtungen im Doppelzimmer bei wanderfreundlichen Gastgeber:innen, Frühstück, Wandertourenbuch EifelSpuren, GästeCard, Grüner Euro

Optional
 Eintritt in ein Ausflugsziel passend zur jeweiligen EifelSpur wie zum Beispiel in das LVR-Industriemuseum – Tuchfabrik Müller, die Römerthermen Zulpich – Museum der Badekultur oder die Ausstellungen in Vogelsang IP.

Auf alten Pfaden durch die Eifel
 Bei einer mehrtägigen Wanderung (79,5 km) führen der Premiumwanderweg Eifelsteig und seine Partnerwege Rur-Olef-Route, Burgen-Route und Eifeler Quellenpfad zu außergewöhnlichen Orten wie dem Kloster Steinfeld, dem Burgort Reifferscheid und dem Internationalen Platz Vogelsang IP. Das Wasser ist ein ständiger Begleiter auf der Tour, bei der sich Laubwälder mit Wiesen und Feldern abwechseln.

Etappen
 1. Gemünd -> Kloster Steinfeld (Urft) (17,5 km) \ 2. Kloster Steinfeld (Urft) -> Blankenheim (24 km) \ 3. Blankenheim -> Hellenenthal (21 km) \ 4. Hellenenthal -> Gemünd (17 km)

Leistungen
 Vier Übernachtungen im Doppelzimmer bei wanderfreundlichen Gastgeber:innen, Frühstück, Wanderkarte Eifelsteig, GästeCard, Grüner Euro

Optional
 Lunchpaket, Gepäcktransfer, Einzelzimmer, Zusatzübernachtung

Rur-Olef-Route
 Der Eifelsteig-Partnerweg Rur-Olef-Route (58 km) gibt einen Einblick, welche Spuren die Natur hinterlässt und wie sie sich ungestört entwickelt, denn ein Teil des Wegs führt durch den Nationalpark Eifel. Die Wanderung passiert urige Felspassagen, die Eifeler Seenlandschaft und einen Höhenrücken, von dem sich grandiose Offenflächen ausbreiten und beeindruckende Aussichten ergeben.

Etappen
 1. Gemünd -> Hellenthal (17 km)
 2. Hellenthal -> Einruhr (20 km)
 3. Einruhr -> Gemünd (21 km)

Leistungen
 Drei Übernachtungen im Doppelzimmer bei wanderfreundlichen Gastgeber:innen, Frühstück, Wanderkarte Eifelwandern Nr. 3, GästeCard, Grüner Euro

Optional
 Lunchpaket, Gepäcktransfer, Einzelzimmer, Zusatzübernachtung



Römerkanal-Wanderweg
 Rückblickend war der Römerkanal ein gigantisches Bauwerk, das die Stadt Köln mit frischem Wasser aus der Eifel versorgte. Heute kann man der ehemaligen römischen Eifel auf 120 Kilometern in sieben Etappen folgen. Verschiedenste Relikte wie Aufschlüsse und Aquaduktbrücken sowie das Römerkanal-Infozentrum in Rheinbach machen eine Begegnung mit dieser Zeit zu einem authentischen Erlebnis.

Etappen
 1. Nettersheim -> Kall-Dottel (15 km) \ 2. Kall-Dottel -> Mechernich-Feyermühle (16 km) \ 3. Mechernich-Feyermühle -> Euskirchen-Kreuzweingarten (13 km) \ 4. Euskirchen-Kreuzweingarten -> Rheinbach (16 km) \ 5. Rheinbach -> Bornheim-Brenig (22 km) \ 6. Bornheim-Brenig -> Brühl (19 km) \ 7. Brühl -> Köln (19 km)

Leistungen
 Vier oder sieben Übernachtungen im Doppelzimmer bei wanderfreundlichen Gastgeber:innen, Frühstück, Wandertourenbuch Römerkanal-Wanderweg, GästeCard, Grüner Euro

Optional
 Lunchpaket, Gepäcktransfer, Einzelzimmer, Zusatzübernachtung, Personenshuttle

Eifeler Quellenpfad
 Natürlich und klar gilt für das Wasser, das in der Eifel seinen Ursprung hat. Ein 75 km langer Rundkurs macht immer wieder Begegnungen mit dem Element Wasser möglich. So führt der Weg zu bekannten Quellen wie dem „Grünen Pütz“ in Nettersheim, dem Ausgangspunkt der ehemaligen römischen Wasserleitung. Auch Blankenheim, wo die Ahr im Kellergewölbe eines Fachwerkhäuses entspringt und die Quelle der Urft bei Dahlem-Schmidtheim, liegen auf dem Wegverlauf.

Etappen
 1. Nettersheim -> Kronenburg (25 km)
 2. Kronenburg -> Blankenheim (24 km)
 3. Blankenheim -> Nettersheim (26 km)

Leistungen
 Drei Übernachtungen im Doppelzimmer bei wanderfreundlichen Gastgeber:innen, Frühstück, Wanderkarte Eifelsteig, GästeCard, Grüner Euro

Optional
 Lunchpaket, Gepäcktransfer, Einzelzimmer, Zusatzübernachtung

Wildnis & Wellness
 Bei einer dreitägigen Auszeit tauchen Sie in die „Wildnis von morgen“ ein. Im einzigen Nationalpark Nordrhein-Westfalens darf die Natur Natur sein. Dort leben auf 11.000 ha insgesamt über 11.000 verschiedene Pflanzen- und Tierarten. Auf Wunsch begleitet Sie ein wahrer Nationalpark-Experte. Besonders beeindruckend wirkt der Nationalpark auch vom Wasser aus. Nach den Momenten in der unberührten Natur können Sie sich in der Therapie Euskirchen der vollkommenen Entspannung hingeben.

Leistungen
 Zwei Übernachtungen im Doppelzimmer, Frühstück, Rundfahrt mit der Rursee-Schiffahrt oder alternativ Eintritt in die Ausstellung „Wildnisräume“ im Nationalpark-Zentrum Vogelsang IP, Eintritt in die Therapie Euskirchen, Wanderkarte Nationalpark Eifel, GästeCard, Grüner Euro

Optional
 Einzelzimmer, Zusatzübernachtung, geführte Wanderung (3 Stunden) mit Nationalpark-Waldführer:innen, geführte Ranger-Wanderung

Wasserburgen-Route
 Über 120 Wasserburgen und -schlösser verbinden die facettenreiche Landschaft der Eifel mit dem Rheinland. Einige Wasserburgen haben ihre Tore geöffnet und lassen die Besucher:innen in ihre Geschichte eintauchen. Abseits der Burgen passieren Sie beeindruckende Monumente aus der Römerzeit, der Zeit der Industriekultur und der Gegenwart mit der Transformation im Rheinischen Revier.

Etappen
 1. Euskirchen -> Zerkall (68 km)
 2. Zerkall -> Bedburg (63 km)
 3. Bedburg -> Euskirchen (52 km)

Leistungen
 Drei Übernachtungen im Doppelzimmer, Frühstück, Spiralradwanderkarte „Wasserburgen-Route“, GästeCard, Grüner Euro

Optional
 Lunchpaket, Einzelzimmer, Zusatzübernachtung, Leih-Pedelec über einen externen Anbieter

Zwei-Flüsse-Tour an Erft und Rhein
 Vielfältiger geht es kaum. Zunächst führt der Rundkurs entlang von Rhein und Erft. Später geht es auf der Rheinischen Apfelroute durch die größte Obst- und Gemüseanbauregion Nordrhein-Westfalens. Zum Abschluss führt Sie die Radtour zu verschiedenen Wasserburgen in der Nordeifel.

Etappen
 1. Ankunft und Übernachtung in Euskirchen \ 2. Euskirchen -> Kerpen (49 km) \ 3. Kerpen -> Neuss (53 km) \ 4. Neuss -> Köln (44 km) \ Köln -> Bonn (48 km) \ 6. Bonn -> Euskirchen (50 km)

Leistungen
 Fünf Übernachtungen im Doppelzimmer, Frühstück, Kartenmaterial, GästeCard, Grüner Euro

Optional
 Lunchpaket, Gepäcktransfer, Einzelzimmer, Zusatzübernachtung am Ende der Tour in Euskirchen, Besuch des LVR-Industriemuseums – Tuchfabrik Müller in Euskirchen-Kuchenheim, Eintritt in die Therapie Euskirchen, Leih-Pedelec über einen externen Anbieter. Wenn Sie mit dem Pedelec unterwegs sind, stellen wir Ihnen gerne individuelle Etappen-Vorschläge zusammen.

Eifel-Höhen-Route
 Die Eifel-Höhen-Route ist eine abwechslungsreiche und sportlich anspruchsvolle Radroute zu den Gipfeln der Nordeifel. Schmucke Eifeldörfer und eine Fülle von sehenswerten Zwischenzielen säumen die Strecke. Zwischendurch geht es immer wieder durch unberührte Natur. Mögliche Start- und Zielpunkte befinden sich jeweils an der Bahnlinie Köln-Trier. Um besonders flexibel zu sein, können Sie die Ausgangs- und Endpunkte bei diesem Angebot beliebig auswählen.

Etappen
 1. Blankenheim -> Hellenthal (70 km)
 2. Hellenthal -> Gemünd (70 km)
 3. Gemünd -> Blankenheim (50 km)

Leistungen
 Drei Übernachtungen im Doppelzimmer, Frühstück, Radwanderkarte Kreis Euskirchen, GästeCard, Grüner Euro

Optional
 Lunchpaket, Gepäcktransfer, Einzelzimmer, Zusatzübernachtung, Leih-Pedelec über einen externen Anbieter

